

balise n°7

code : 68
coude de chemin

balise n°8

code : 45
angle clôture

balise n°9

code : 65
arbre remarquable

balise n°10

code : 63
arbre dans la haie

balise n°11

code : 60
arbre remarquable

balise n°12

code : 61
arbre isolé

balise n°13

code : 59
angle clôture

balise n°6

code : 69
extrémité végétation

balise n°5

code : 72
angle de végétation

balise n°4

code : 70
croisement fossé
et chemin

balise n°3

code : 66
arbre

balise n°2

code : 56
entre le cours d'eau
et la table

balise n°1

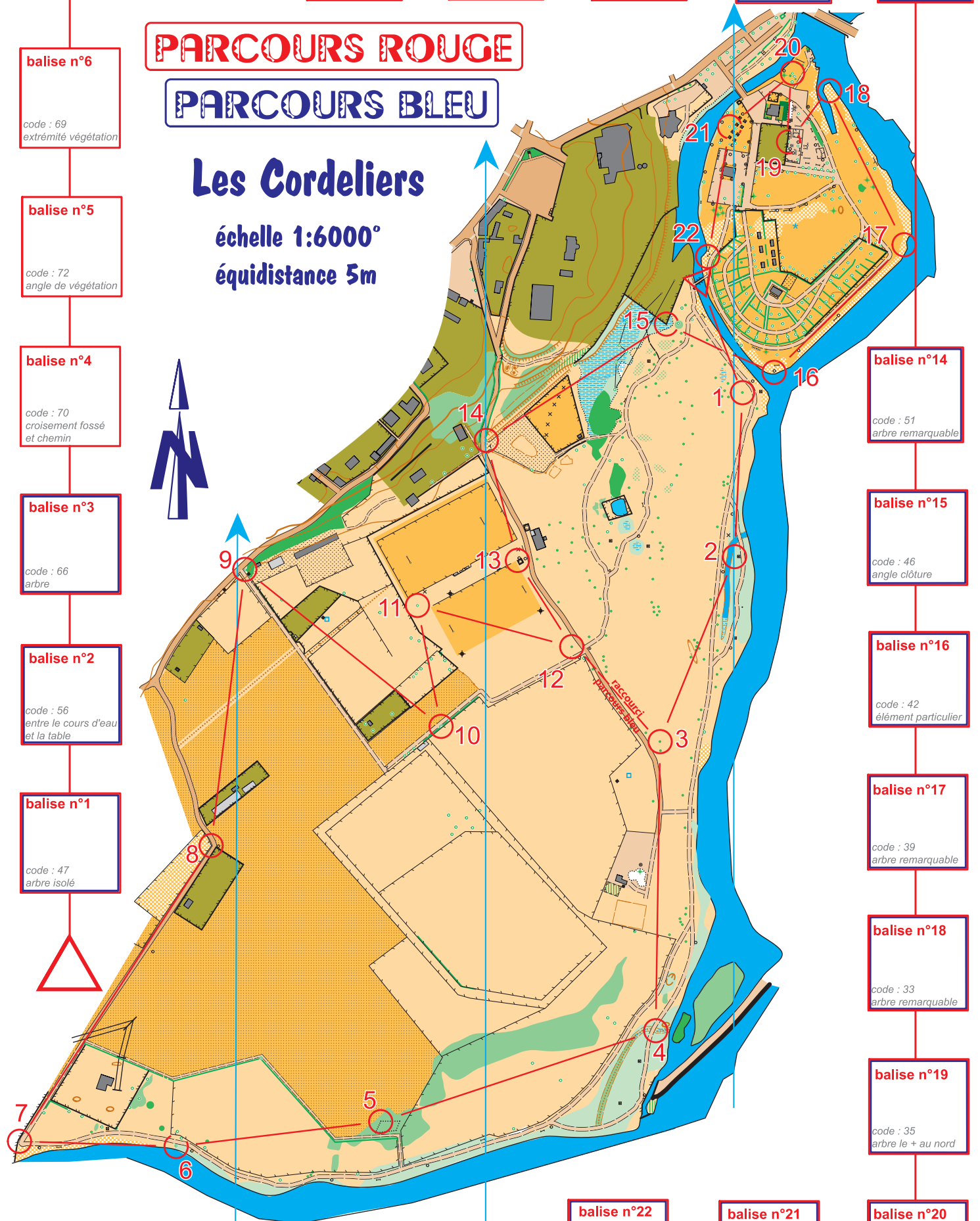
code : 47
arbre isolé

PARCOURS ROUGE

PARCOURS BLEU

Les Cordeliers

échelle 1:6000°
équidistance 5m



balise n°14

code : 51
arbre remarquable

balise n°15

code : 46
angle clôture

balise n°16

code : 42
élément particulier

balise n°17

code : 39
arbre remarquable

balise n°18

code : 33
arbre remarquable

balise n°19

code : 35
arbre le + au nord

balise n°22

code : 44
poteau en bois

balise n°21

code : 31
arbre le + à l'ouest

balise n°20



code : 32
arbre le + au nord

Bienvenue sur le parcours d'orientation des Cordeliers - Saint-Pourçain-sur-Sioule



Le Départ du parcours se situe au niveau de la passerelle métallique qui enjambe la Sioule, au sud-ouest de l'île de la Ronde. Vous pouvez vous garer sur place, ou rejoindre le site en 5 minutes à pied depuis l'office de tourisme, en longeant les bords de la Sioule.



À l'aide de votre carte, trouvez le départ  et orientez votre carte, puis partez à la découverte des balises  qui ont été installées à proximité d'éléments remarquables. Sur chaque balise, un code est indiqué et un poinçon vous permettra de marquer votre passage.

2 Parcours

Parcours Bleu - Niveau : facile
14 balises à trouver dans l'ordre
Distance : environ 2 km
Trouvez les 3 premières balises du parcours puis allez directement à la balise n°12 (code : 61) et finissez le parcours jusqu'à la balise n°22

Parcours Rouge
Niveau : assez facile
22 balises à trouver dans l'ordre
Distance : environ 5 km

1	2	3	4	5	6	7	8	9	10
11	12	13	14	15	16	17	18	19	20
21	22								

Recommandations

Il est de la responsabilité de tout pratiquant d'estimer ses capacités à pouvoir pratiquer la course d'orientation sur cet espace.

Respectez les aires de stationnement, les propriétés privées et la réglementation.

Ramassez vos déchets, ne laissez rien sur le site.

Pour le bien-être de chacun, respectez les autres usagers.

Après l'activité, vérifiez la présence éventuelle de tiques.

En cas d'urgence, composez le 112

Informations

Découvrez les différents parcours d'orientation mis en place

sur la commune de Saint-Pourçain-sur-Sioule :

2 parcours sportifs sur le site des Cordeliers






























1 parcours d'orientation patrimonial dans le bourg

Les dépliant sont disponibles à l'office de tourisme ou sur le site de la commune : www.ville-saint-pourcain-sur-sioule.com

Pour découvrir tous les Espaces Loisirs Orientation de la Région : www.lauraco.fr

Carte de course d'orientation réalisée en 2021 - Cartographie : Philippe Nouaille
La reproduction de l'ensemble des supports cartographiques est autorisée pour l'usage unique de ce parcours permanent d'orientation et à l'exclusion de tout autre usage. Cet équipement a été mis en place avec l'assistance technique de la Ligue Auvergne Rhône Alpes de course d'orientation.

LEGENDE

-  Départ
-  Balise
-  Bâtiment
-  Propriété privée
-  Parking, route
-  Chemin
-  Barrière, clôture
-  Clôture infranchissable
-  Objets particuliers
-  Antenne
-  Table
-  Banc
-  Lampadaire
-  Jeu, but de foot
-  Pelouse
-  Prairie
-  Arbres dispersés
-  Terrain cultivé
-  Arbre particulier (feuillu)
-  Arbre particulier (résineux)
-  Arbre isolé
-  Végétation franchissable
-  Végétation dense
-  Courbe de niveau
-  Talus
-  Fossé
-  Butte
-  Rivière
-  Fontaine



L'application SURICATE permet de signaler les problèmes que vous rencontrez quand vous pratiquez un sport de nature (erreur de balisage, besoin de sécurisation, conflit d'usage...) n'hésitez pas à l'utiliser.



VILLE DE SAINT-POURÇAIN-SUR-SIOULE